

# 魚沼市 枝折峠

## 滝雲・雲海ウォッチングマップ




カメラ スポット 1



駐車場より徒歩:約5分

カメラ スポット 2



駐車場より徒歩:約15分

カメラ スポット 3



駐車場より徒歩:約3分

駐車場から一番近いビューポイント


カメラ スポット 4



駐車場より徒歩:約6分

雲海目線!

カメラ スポット 5



駐車場より徒歩:約15分



越後駒ヶ岳  
枝折峠登山口  
展望デッキ(予定)

登山道

めかるみ注意

足場が悪くなっています

越後駒ヶ岳

銀山平・尾瀬

奥只見湖




- ③～⑦は通行車両に注意
- 三脚・脚立等を車道に立てない
- 交通の妨げにならないように注意
- 冬季閉鎖があります (例年11月上旬～翌年春頃まで)
- 駐車場、待避所以外での駐車は禁止

### 滝雲・雲海がよく見られる条件

- 1 早朝
  - 2 晴れの日 ☀️
  - 3 前日からの気温差が大きい
  - 4 適度な風がある日
- ★ 運

カメラ スポット 7



駐車場より車:約6分

すぐ目の前の山を雲が滝のように流れ落ちる迫力満点のポイント!

カメラ スポット 6



駐車場より車:約5分

雲海・滝雲の動画はこちらから



枝折峠ドローン 検索



お問い合わせ (一社)魚沼市観光協会 TEL.025-792-7300