

尾瀬 情報

沼尻～見晴版

2018. 6. 13

雪はすっかり消えて、白砂峠は歩きやすくなっています。ぬかるんだ場所や木道の段差によく注意して歩くよう心がけましょう。

【今日の尾瀬沼】
 天気：曇り
 最高気温：14.1℃
 最低気温：8.8℃
 日の出：4時23分
 日の入：19時03分

ナデッ窪登山道は管理者のいない登山道です。
 雪崩・滑落・遭難等の危険があるため、
 残雪期の通行は控えてください。
 尾瀬沼地区運営協議会



沼尻のトイレが使えます



沼尻休憩所のトイレが使えるようになりました。浄化処理や清掃に他地区以上のコストがかかります。使用料の負担など、理解とご協力をお願いします。


白砂湿原に咲く花



ミズバショウも名残の姿をみせてくれます。



ミツガシワのほか、ヒメシャクナゲやハクサンチドリ等も湿原を彩ります。




赤田代では背の高いハクサンタイゲキの花が目につきます。



今年はコバイケイソウの花が赤田代でもよく見られます。



見晴付近ではレンゲツツジも見頃となっています。



木道には数箇所、通過に注意が必要な箇所があります。



雪は無くなりましたが、雨の後のぬかるみには注意して通過してください。



沼尻は、タテヤマリンドウやヒメシャクナゲが咲いています。

文・写真：環境省尾瀬沼ビジターセンター（管理受託：公益財団法人尾瀬保護財団）加藤 樹

「尾瀬の最新情報を毎日更新『尾瀬保護財団』で検索」

尾瀬 情報

御池古道版

2018. 6. 12

青々としたブナ林の緑と優雅に流れるモーカケノ滝見どころ満載な「御池古道」悠久の歴史を感じながらゆっくり歩いてみませんか。

【今日の尾瀬沼】
 天気：晴のち雷雨
 最高気温：17.1℃
 最低気温：12.6℃
 日の出：4時23分
 日の入：19時02分

「尾瀬の最新情報を毎日更新「尾瀬保護財団」で検索」

ご注意ください!



*濡れている木道 *長いぬかるみ

七入から御池スモウトリ田代までの御池古道では濡れている橋や木道がいくつかあり大変滑りやすくなっています。また、大きなぬかるみもあります。足元に注意してご通行ください。




標識→
七入山荘手前の道路に標識があり、ここから登山道が始まります。

優雅に流れる美しい滝「モーカケノ滝」



1 ブナやオオカメノキなどが茂る静かな森を楽しみながら歩けます。



2 御池古道では綺麗な沢の景色や音を楽しみながら歩けます。



3 モーカケノ滝からの登山道はやや急な登り道が続きます。



4 一度、青枠の出口から道路に出てまた、赤丸に囲まれた次の登山道に入ります。



5 ウサギ田代ではコバイケイソウやレンゲツツジなどの花々を見ることができます。



6 御池古道の最後は御池ロッジ裏手のスモウトリ田代にたどり着きます。



*モーカケノ滝道標 *モーカケノ滝展望台

御池古道の途中にある「モーカケノ滝」は展望台で見られます。ぜひ、足を運んでご覧下さい。

文・写真：環境省尾瀬沼ビジターセンター（管理受託：公益財団法人尾瀬保護財団）川上 藍